

INSTITUTO GEOGRÁFICO Y ESTADÍSTICO

TRABAJOS TOPOGRÁFICOS

Bosquejos planimétricos por términos municipales mandados formar por la ley de 24 de agosto de 1896.

PROVINCIA DE GUADALAJARA

Término municipal
de
Mochales

Escala de 1:25000.

Por Mochales 24 de diciembre de 1899.

El Topógrafo 1.º

Juan Gándara Notario

Mochales 1.º de enero de 1900
Confirma
Compartido

El Jefe de la 1.ª Brigada


José M. Marrón

Mochales 16 de enero de 1900

Revisado

El Jefe de los trabajos topográficos de la provincia.

Mochales



Trinchera.

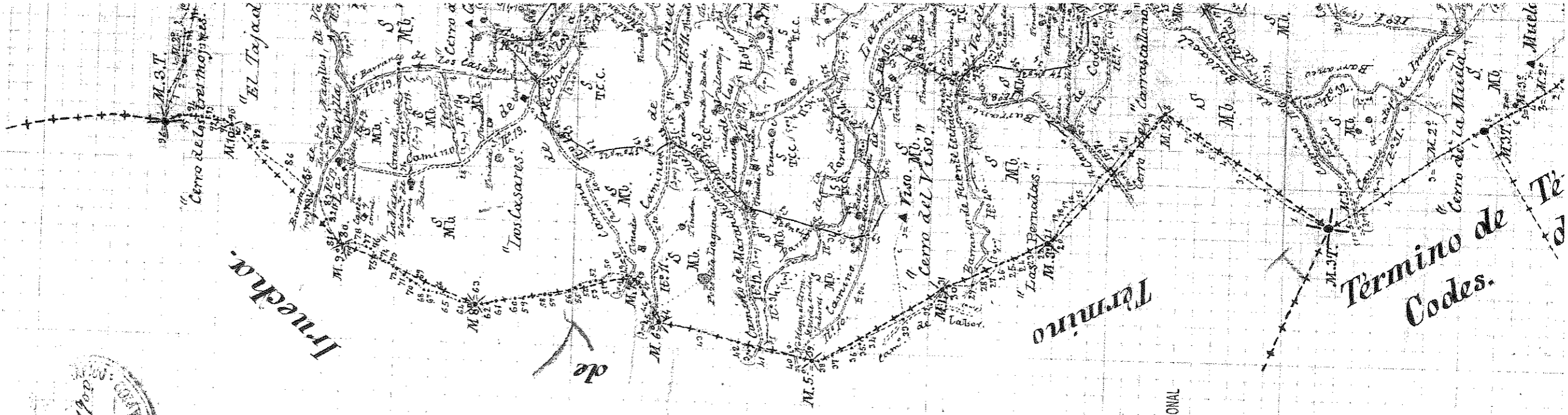
Soria.

de

Provincia

Término

Término de
Codes.



DIRECCION GENERAL DEL INSTITUTO GEOGRAFICO NACIONAL
SECRETARIA GENERAL
SERVICIO DE DOCUMENTACION
COMPULSADO Y CONFORME
CON EL ORIGINAL AL CUAL ME REMITO

MADRID. 01 SEP 2009

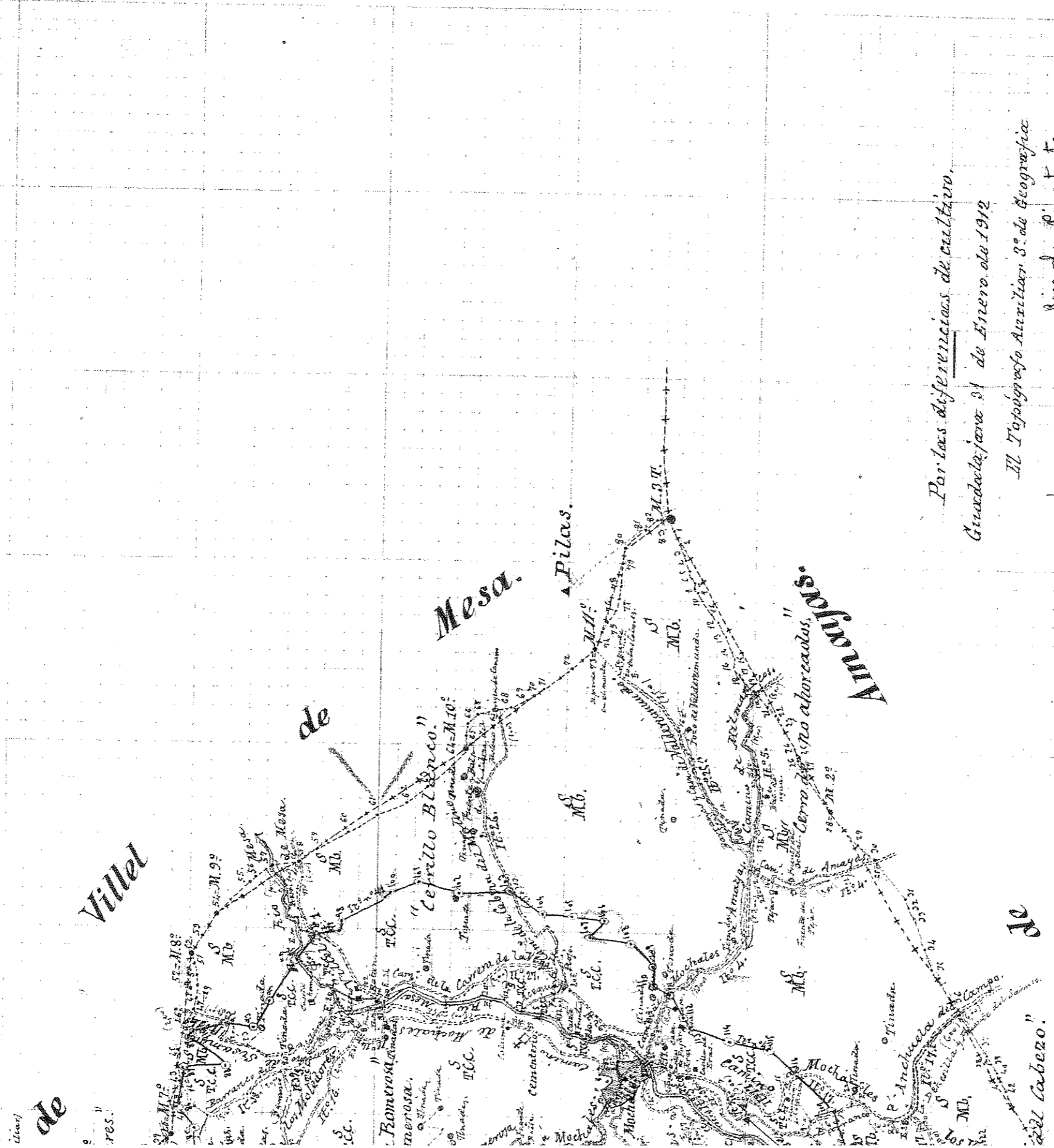
EL JEFE DEL SERVICIO

PA



517

190255



Por las diferencias de cultivo,
 Guadalupe 31 de Enero de 1912

El Topógrafo Auxiliar 3.º de Geografía
 Ricardo Pizarro

Guadalupe 6 de Enero de 1912
 Conforme
 El Ingeniero Jefe de la 1.ª brigada
 Julian Pizarro

Guadalupe 26 de Abril de 1912
 REVISADO
 El Ingeniero Jefe del Centro
 J. Pizarro

Termino de
 Anchuela del Campo.

15,000
 16,000
 17,000
 18,000

